

**OBEC ŘITKA**  
Na Návsi 54, 252 03 Řitka, tel. 318 592 289, fax 318 599 318,  
e-podatelna: obec@ritka.cz

Adresát – žadatel:

Identifikátor datové schránky

Číslo jednací: 331/2021

V Řitce dne 17.9. 2021

**Poskytnutí informace dle zákona č. 106/1999 Sb., o svobodném  
přístupu k informacím)**

Obci Řitka (dále již jen „povinný subjekt“) byla doručena žádost žadatele o informaci podle zákona č. 106/1999 Sb., o svobodném přístupu k informacím (dále již jen „informační zákon“) – pana

*(dále již jen „žadatel“)*

ze dne 3. 9. 2021 (dále již jen „žádost“). Žádostí se žadatel na povinném subjektu žádáno, aby žadateli poskytl:

1. „zaslání kopie projektu M. Zacha ohledně zlepšení rozhledů u místa pro nádoby komunálního odpadu na křižovatce ulic Oblouková a Lesní v obci Řitka“

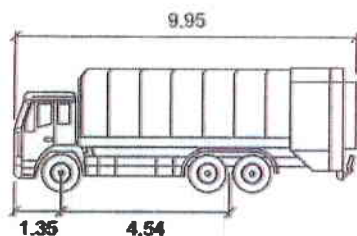
Povinný subjekt tímto informuje žadatele, že ačkoliv jeho žádost nesplňuje náležitosti požadované informačním zákonem, stejně tak jako nepřesnosti v předmětu podání, přesto se rozhodl jeho žádosti vyhovět, a to z důvodu, že jeho velmi četná podání se již vymkla racionální snaze o získání informací a mají převážně šikanózní charakter, jak je koneckonců patrné z veřejně dostupných zdrojů orgánu veřejné moci (viz. webové stránky obce, [www.ritka.cz](http://www.ritka.cz) sekce žádosti o informace ve smyslu zákona č. 106/1999 Sb.)

V souvislosti s výše uvedeným, a nad rámec dotazu v příloze poskytuje povinný kopii Stanoviska KRPS, územní odbor Praha – venkov k dopravnímu značení ul. Řevnická x Všenorská a Oblouková x Lesní – Řitka, okr. Praha západ, čj., KRPS – 110462-1’CJ-2021-011606-KI, včetně příloh – tj. technické dokumentace.

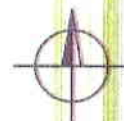
Mgr. Kamil *Abbid* OBEC ŘITKA  
*starosta* Na Návsi 54, 252 03, Řitka  
obce Řitka: 00241644 DIČ: CZ00241644  
tel.: 318592289, email: obec@ritka.cz



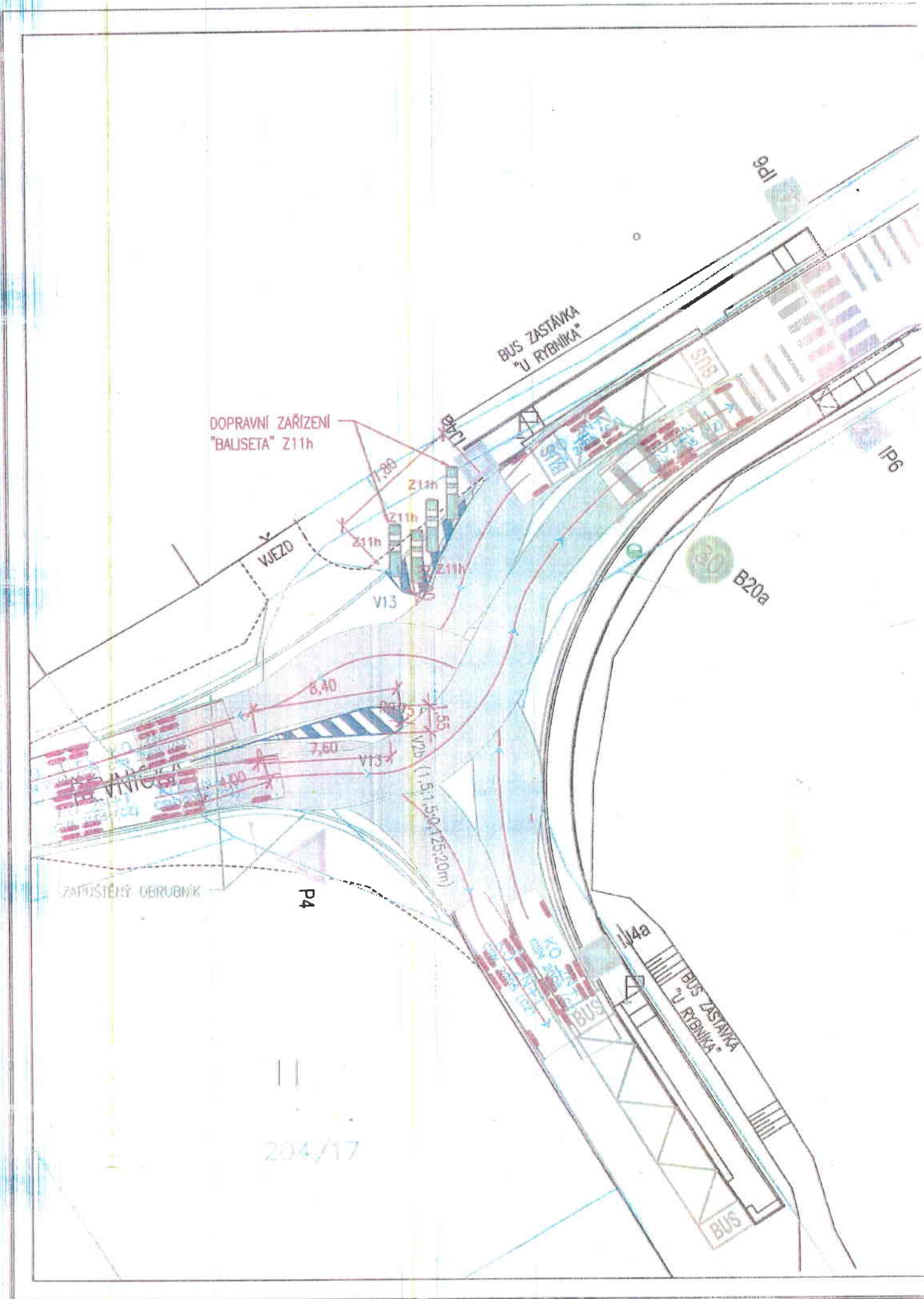
# LEGENDA



**KO 2N+1**                      meters  
**Width**                                : 2.50  
**Track**                                 : 2.50  
**Lock to Lock Time**                : 6.0  
**Steering Angle**                    : 42.1

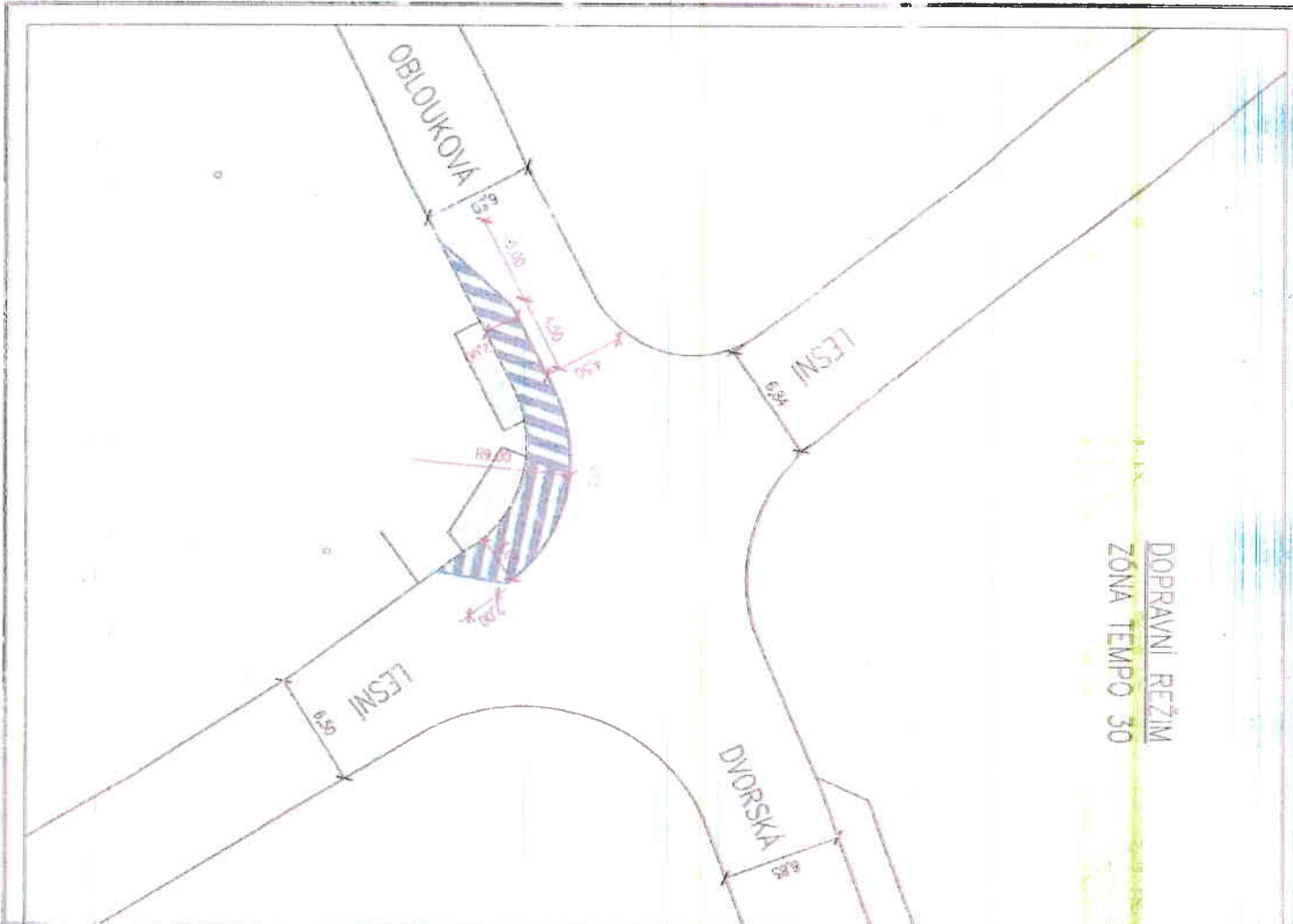


HIP: Milan Zach		k.ú. Řitka (745804)		Zodp. projektant: Ing. Michal FOTT	
MÚ (OÚ): Mnišek pod Brdy		Kraj: Středočeský		Datum: 05/2021	
Investor: Obec Řitka, Na Návsi 54, 252 03 Řitka				Stupeň: ---	
Zakázka: <b>STANOVENÍ DOPRAVNÍHO ZNAČENÍ VŠENORSKÁ x ŘEVNICKÁ, K.Ú. ŘITKA (745804)</b>				Číslo zakázky: ---	
				Měřítko: 1 : 250	
				Počet formátů A4: 2	Č. kopie:
Obsah: SITUACE OBALOVÉ KŘIVKY		Číslo přílohy: 2	Revize: -		



204/17

**DOPRAVNÍ REŽIM  
ZÓNA TEMPO 30**

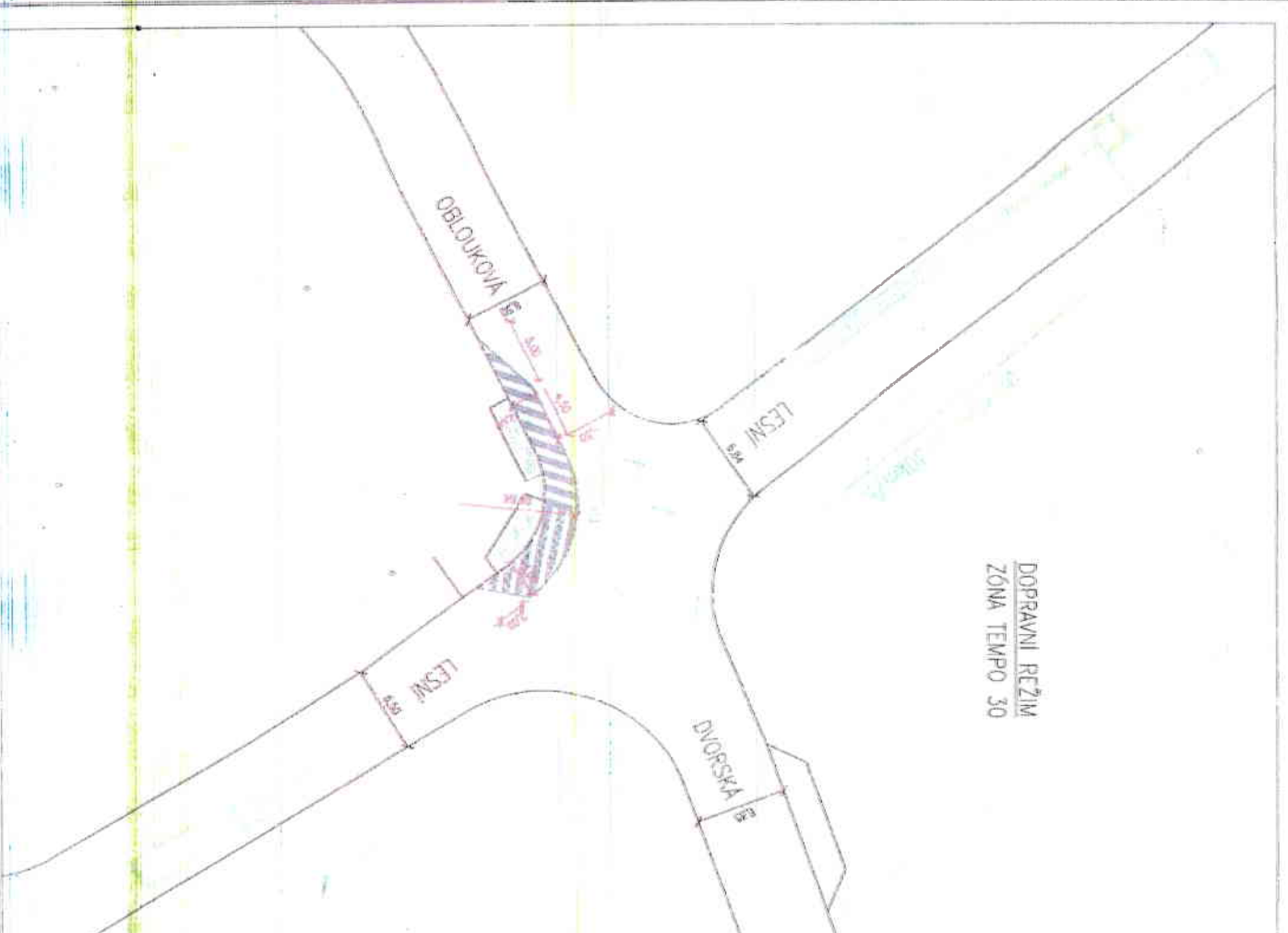


**LEGENDA**

————— NAMÝŠLENÉ VODURNÉ DOPRAVNÍ ZNAČENÍ

HIP	Kč	1444175004	Zest. projektant	
UVAŘENÍ			Ing. Michal ČOFT	
MÚ (OU)	Vlastní územní	Kraj	Stavba	99/221
Investor	Obec Růža (a. n. s.)	Stř. 51	Stavba	1
Zakázka	STAVBY DOPRAVNÍHO ZNAČENÍ OBLOUKOVÁ X DVORSKÁ X LESNÍ K.Ú. RŮŽKA (745604)			1:500
Číslo projektu			Pracovní číslo	2
Číslo přílohy			1	6. etapa
SITUACE				1

DOPRAVNÍ REŽIM  
ZÓNA TEMPO 30



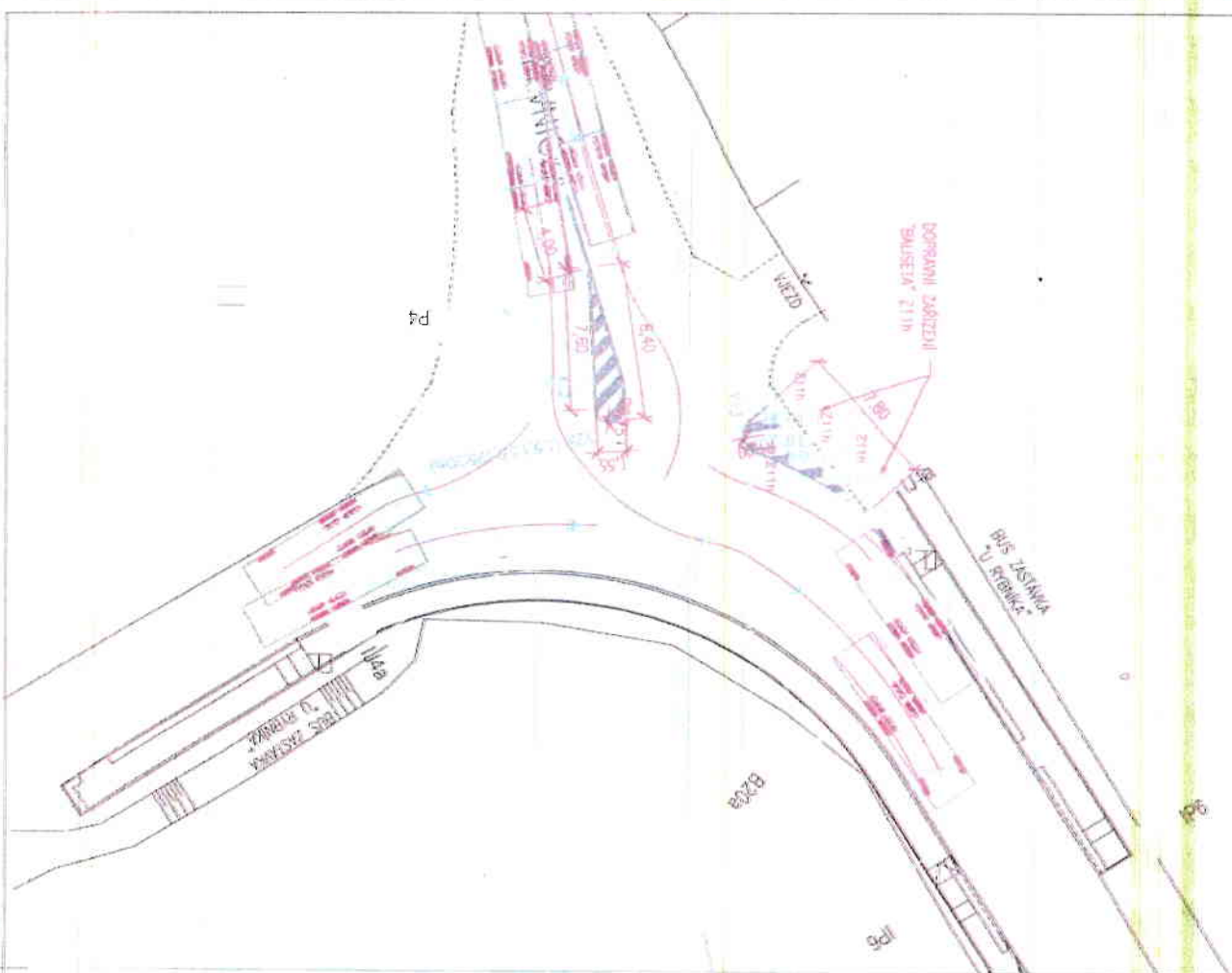
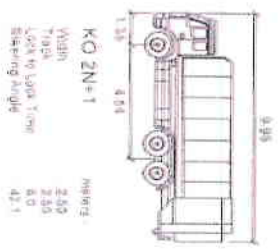
**LEGENDA ROZHLLEDOVÝCH POMĚRŮ  
ROZHLLEDOVÉ POMĚRY KŘIŽOVATKY – USPOŘÁDÁNÍ A**

- ROZHLLEDOVÝ TROJHELNÍK DLE ČSN 73 6102/21
  - PROJEKTOVANÍ KŘIŽOVATEK NA POZEMNÍCH KOMUNIKACÍCH
  - USPOŘÁDÁNÍ KŘIŽOVATKY "X"
  - SKUPINA VOZIDEL NA VEDLEŠÍ KOMUNIKACE 2 (NAKUPNÍ AUTOMOBIL)
  - PRŮČNÉ USPOŘÁDÁNÍ KOMUNIKACE S PŘEDNOSTÍ V JÍZDĚ "P"
  - DOVOLANÁ PŘECHODNOST NA HLAVNÍ KOMUNIKACI 30 km/h
  - $Kp=45$  m,  $Kx=35$  m,  $Yc=25$  m
- NA PLOŠE VYMEZENÉHO TROJHELNÍKA, NESMÍ BÝT ŽADNÉ PŘEKÁŽKY VYŠŠÍ NEŽ 0,70m NAD  
 ÚROVŇÍ JÍZDNÍHO PRUHŮ/PASU I. SLEZDOL. PŘÍPUSTNÉ JSOU ODEHNALÉ O ŠIRČE NIŽŠÍ NEBO  
 ROVNÉ 0,15m A VE VZÁKLENÉ VZÁLENOSTI VYŠŠÍ NEŽ 10 m.

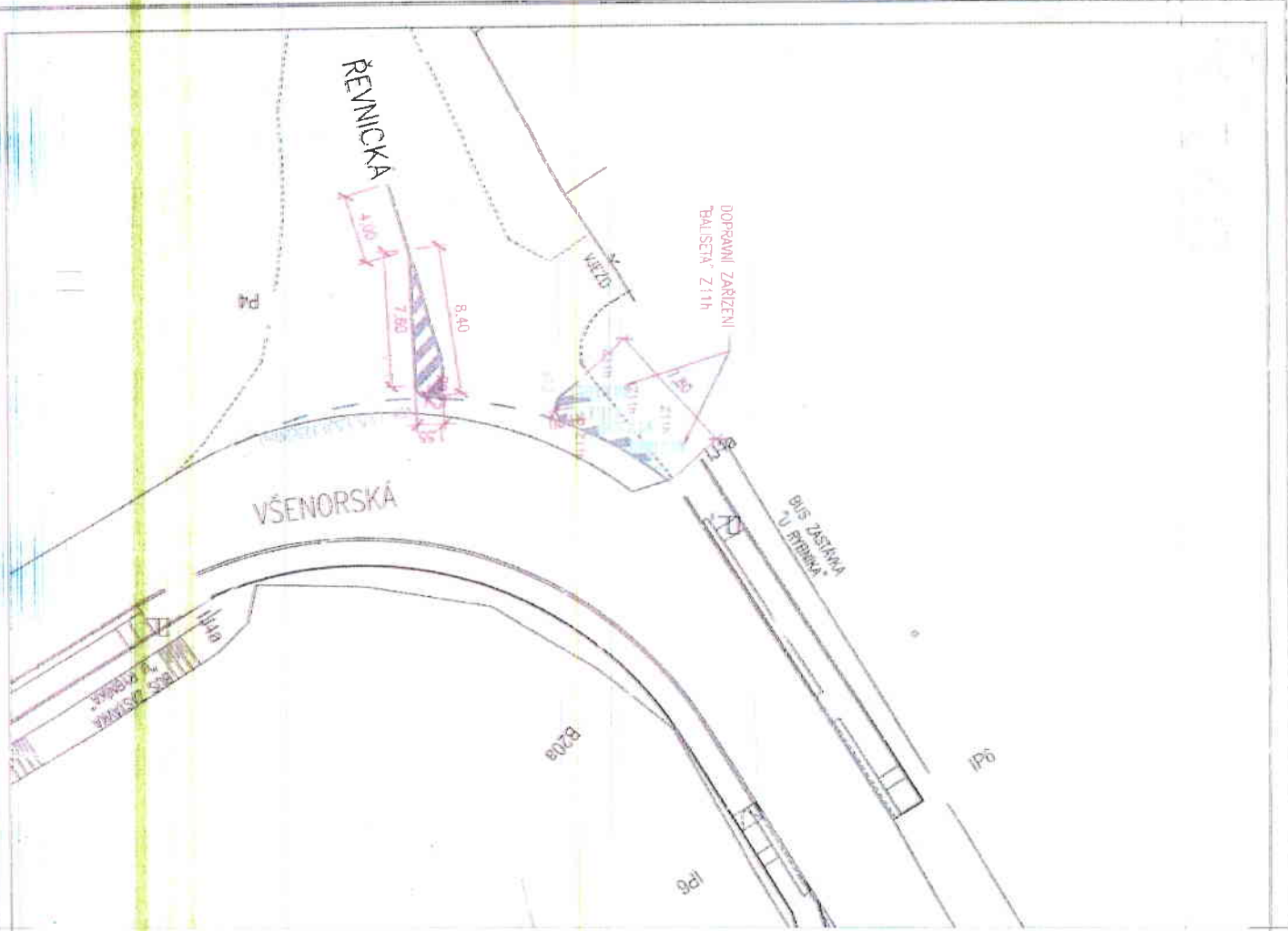


HPP		s.ú. Atna (7-5004)		Zápis přípravní Ing. Stanislav Fajtl	
MU (SÚ)	Místek, out divy	Klar.	607-000000	Datum	20/09/1
Investor	Goas Rilla Na Návsi 54 252 03 9008	Služba			
Základní		DRŽ. EMERGENCY			
STANOVENÍ DOPRAVNÍHO ZNAČENÍ OBLOUKOVÁ X DVORSKÁ X LESNÍ K Ú. ŘÍTKA (745904)			Měřítko	1:300	
SITUACE ROZHLLEDOVÉ POMĚRY			Dotaz / vzhled ad	2	
			Číslo proužků	2	
			Revize		
					G. Křížek

# LEGENDA



Objekt	STANOVENÍ DOPRAVNÍHO ZNAČENÍ VŠENORSKÁ x REVNICKÁ K U RITKA (740804)		Objekt	SITUACE OBALOVÉ KŘIVKY	
Objekt	Objekt	Objekt	Objekt	Objekt	Objekt
Místo Zech	K. U. Rika (740804)	Zápis projektant	Ing. Michal (ST)	08/2011	
MU (OU)	Madek pro Rivy	Datum			
Investor	Obec Rika, Na Nvsi 24 292 03 004	Stupeň			
Závazek		Číslo zhlavny			
		Měřítko	1:350		
		Právní předpis 45	2		Č. 1000
		Číslo přílohy	2		



**LEGENDA**

— NÁVRHOVANÉ VODOROVNÉ DOPRAVNÍ ZNAČENÍ

— STÁNKY VODOROVNÉ DOPRAVNÍ ZNAČENÍ

P4 STÁNKY SYSTÉ DOPRAVNÍ ZNAČENÍ

— NÁVRHOVANÉ DOPRAVNÍ ZARÍZENÍ

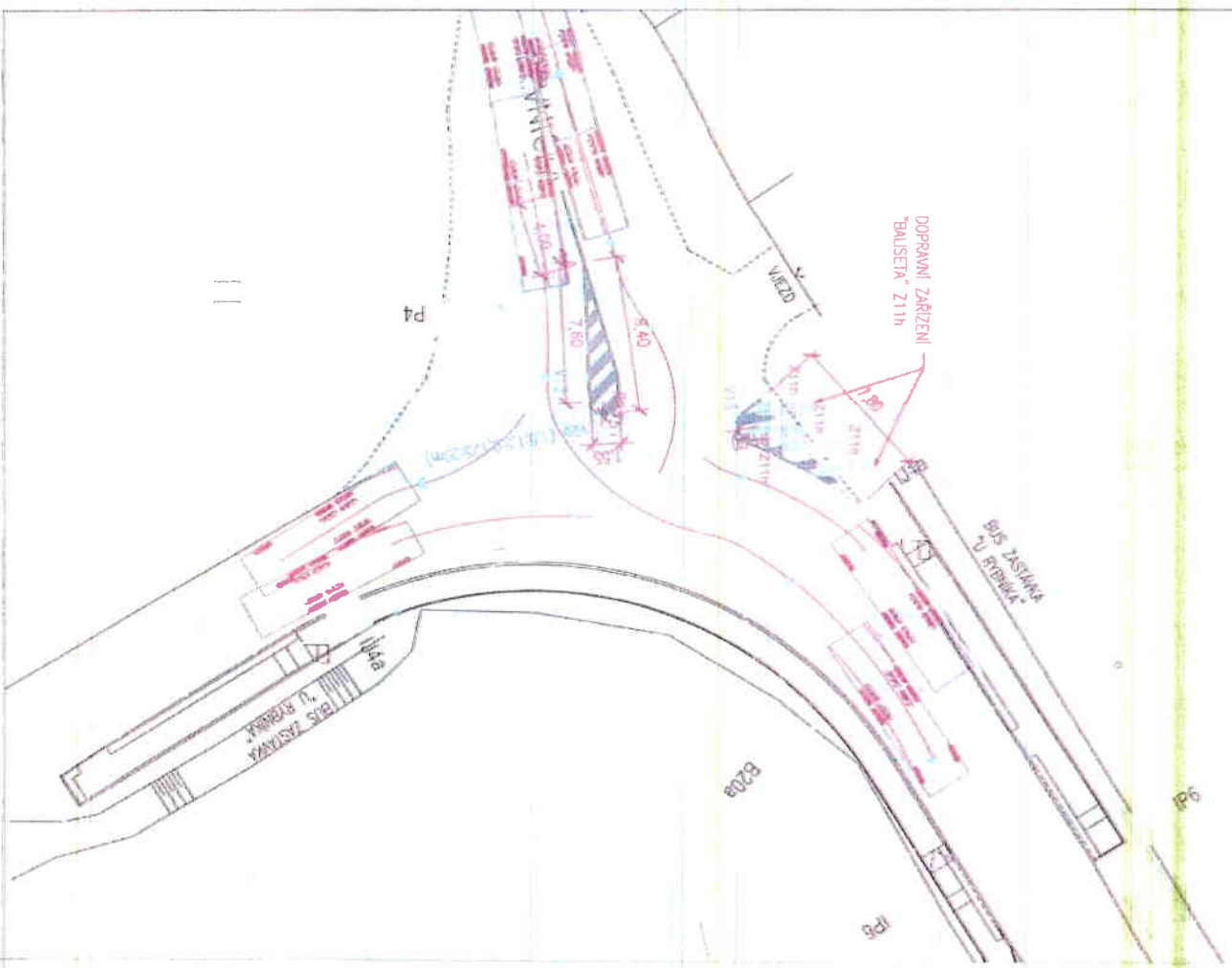
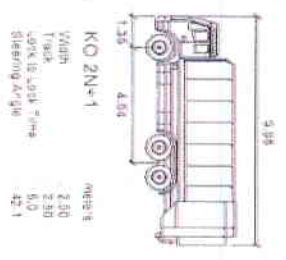
PROJEKT SOUVISLÉ DOPRAVNÍ ÚLICE REVNICKÁ  
A DVORSKÁ, K.Ú. ŘITKA (745804)

<p><b>STANOVENÍ DOPRAVNÍHO ZNAČENÍ</b>  <b>VŠENORSKÁ x REVNICKÁ, K.Ú. ŘITKA (745804)</b></p>		<p><b>SITUACE</b></p>	
<p>HPF Městská územní část MÚ (OÚ) Město pod Březou Investor: Obec Řitka, Národní 202/03 Řitka</p>	<p>K.Ú. Řitka (745804) Kraj Středočeský</p>	<p>Zona územní Ing. KONDŘATŮ Datum: 02.02.21 Stupeň: —</p>	<p>1:200 1 2 3 4</p>
<p>Značení</p>	<p>Metrika</p>	<p>Číslo známkový</p>	<p>Číslo listu</p>
<p>Číslo</p>	<p>Podpis autoriz. úř.</p>	<p>Číslo přílohy</p>	<p>Revize</p>



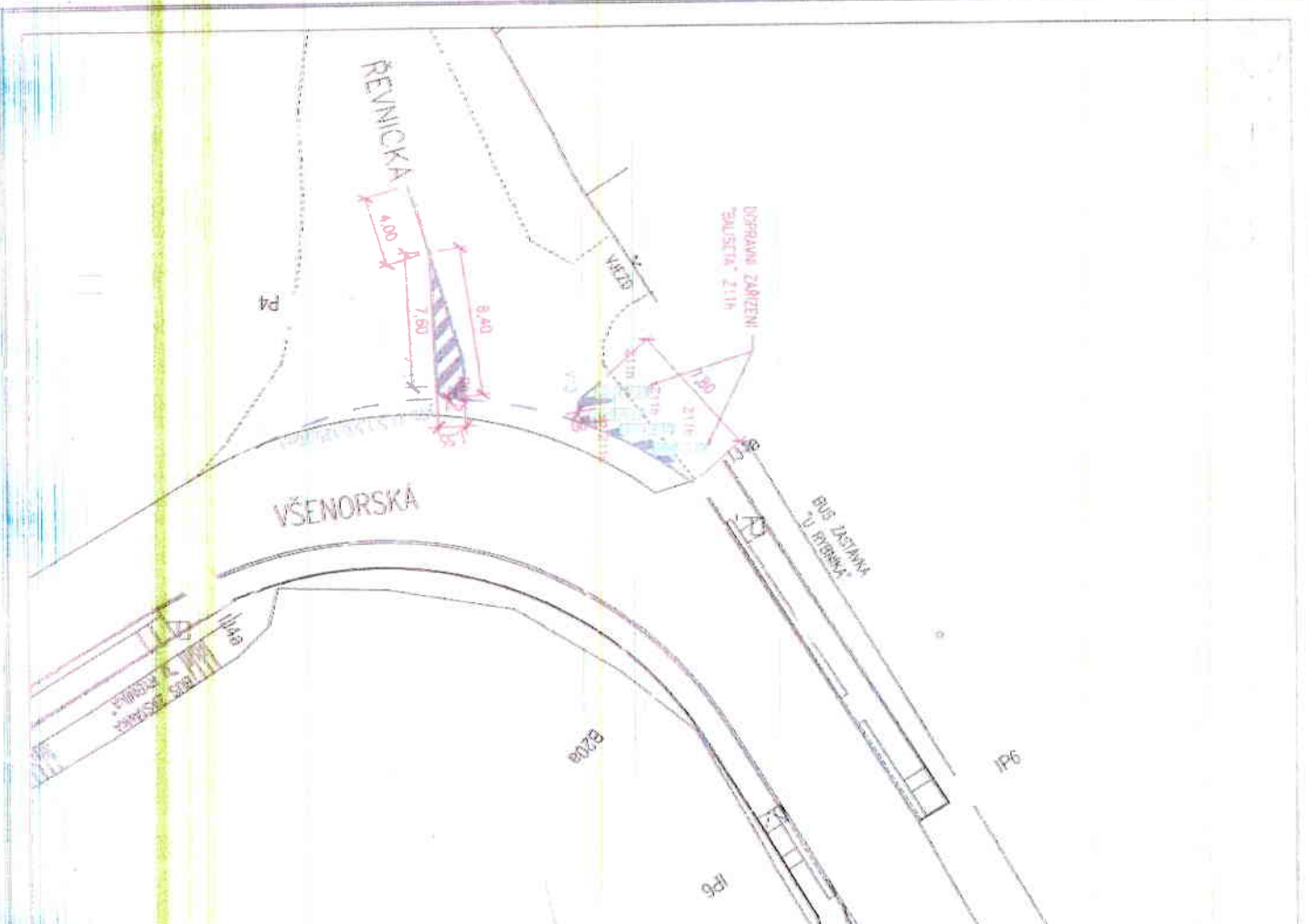


# LEGENDA



HID Místní Záměr	Lp. R413 (745804)	Záměr projektant Ing. Miroslav FORT	Datum: 08/2021	Číslo zakázky: ..	Výška: 1 250	Počet termínů: 2	Počet listů: 5
Investor: Opatř. řízení na Náv. č. 202.03.01a		Zakázka					
STANOVENÍ DOPRAVNÍHO ZNAČENÍ VŠENORSKÁ x ŘEVNICKÁ, K.Ú. ŘÍTKA (745804)		SITUACE OBALOVÉ KŘIVKY					





LEGENDA

— NAVROVANÉ VODROVNÉ DOPRAVNÍ ZNAČENÍ

— STAVAJÍCÍ VODROVNÉ DOPRAVNÍ ZNAČENÍ

P4 STAVAJÍCÍ SVISLE DOPRAVNÍ ZNAČENÍ

2116 NAVROVANÉ DOPRAVNÍ ZAŘÍZENÍ

PROJEKT SÁLIVSLE DOPRAVY ULIČI REVNICKÁ A DVORSKÁ, K.U. RITKA (748804)

<p><b>STANOVENÍ DOPRAVNÍHO ZNAČENÍ</b>  <b>VŠENORSKÁ x REVNICKÁ, K.U. RITKA (748804)</b></p>		<p><b>Základní údaje</b></p>	
<p><b>HP</b> Město Znojmo</p>	<p><b>K.Ú.</b> Ritka (748804)</p>	<p><b>Zápis projektantů</b> Ing. Václav FLETT</p>	<p><b>Datum</b> 05/2021</p>
<p><b>MU (GD)</b> Město pod řízky</p>	<p><b>KmJ</b> Inženýrský</p>	<p><b>Datum</b> 05/2021</p>	<p><b>Stupeň</b> 1</p>
<p><b>Investor</b> GPH Ritka (na vlastní náklady) RINA</p>	<p><b>Objekt</b> Stavba</p>	<p><b>Číslo záznamy</b> 1</p>	<p><b>Stav</b> 1</p>
<p><b>Mapové údaje</b></p>		<p><b>Měřítko</b> 1:200</p>	<p><b>Číslo výkresu</b> 1</p>
<p><b>SITUACE</b></p>		<p><b>Práci vypracoval</b> 2</p>	<p><b>Číslo výkresu</b> 1</p>
<p><b>Stavba</b></p>		<p><b>Číslo přílohy</b> 1</p>	<p><b>Stavba</b> 1</p>



## KRAJSKÉ ŘEDITELSTVÍ POLICIE STŘEDOČESKÉHO KRAJE

Územní odbor Praha venkov - ZÁPAD  
Dopravní inspektorát



Č. j. KRPS-110462-1/ČJ-2021-011606-KI

Praha 27.05.2021

Počet stran: 2

Milan Zach  
Habrová 219  
252 65 Holubice

**Stanovisko k dopravnímu značení ul. Řevnická x Všenorská a Oblouková x Lesní- Řítka,  
okr. Praha- západ**  
K č. j.01 /21/Zach

Policie České republiky, dopravní inspektorát Praha venkov-ZÁPAD jako příslušný orgán policie podle ustanovení § 77 odst. 2 písm. b) zákona č. 361/2000 Sb., o provozu na pozemních komunikacích a o změnách některých zákonů, ve znění pozdějších předpisů posoudil návrh místní úpravy k výše uvedené akci a zaujímá následující stanovisko:

**s o u h l a s i m e**

s úpravou ve výše uvedené lokalitě při dodržení následujících podmínek:

- použití odpovídajícího dopravního značení (dle návrhu VDZ V2b, V5, V13, sloupky Z11h) se zapracováním veškerých zásad daných podle ČSN a TP 65 „Zásady pro dopravní značení“, (účelnost, srozumitelnost, výstižnost, viditelnost, údržba-čistění kontrola) a TP 133.
- osazení místní úpravy na pozemní komunikaci bude v souladu s § 78 zák. č. 361/2000 Sb., o provozu na pozemních komunikacích, ve znění pozdějších předpisů.
- jestliže by stavbou došlo k omezení silničního provozu na pozemních komunikacích, požadujeme v dostatečném předstihu před zahájením prací předložení dopravně inženýrských opatření k odsouhlasení.

Změna místní úpravy na pozemní komunikaci musí svými parametry, provedením a způsobem připojení vyhovovat výše uvedeným požadavkům bezpečného užívání staveb, bezpečného a plynulého provozu na přilehlých pozemních komunikacích. Musí též splňovat požadavky na dopravní obslužnost, parkování a přístup požární techniky.

Policie ČR, DI Praha venkov-ZÁPAD si vyhrazuje právo toto stanovisko změnit nebo doplnit, pokud to bude vyžadovat bezpečnost a plynulost silničního provozu, nebo důležitý veřejný zájem. Proti

Zborovská 13  
15000 Praha 5

Tel.: 974882250  
E-mail: epodatelna.policie@pcr.cz  
ID DS: 2dtai5u

tomuto vyjádření nejsou přípustné opravné prostředky ve smyslu obecných předpisů o správním řízení.

Předloženou projektovou dokumentaci si ponecháváme.

**Při dalším jednání prosím uvádějte čísla jednací předchozích stanovisek, název a IČO Vaší firmy.**

**Veškeré další budoucí žádosti zasílejte elektronicky datovou zprávou (na ISDS: 2dtai5u)**

Zpracoval:  
por. Bc. Jan Plešák  
974 882 253

por. Bc. Tomáš Turek  
zástupce vedoucího oddělení

Obecní úřad Říčana		
Č. j.	432 / 2021	
Datum / čas / Inzance	31.5.2021	
První kontrola:	Podat list	1
Podat list		

Jan Plešák, DIS.

27.05.2021 10:41:31

Legální zástupce  
ze Světla, 56  
STŘEDNÍ ČESKÉ REPUBLIKY

Obvez. Za správnost vyřazení