












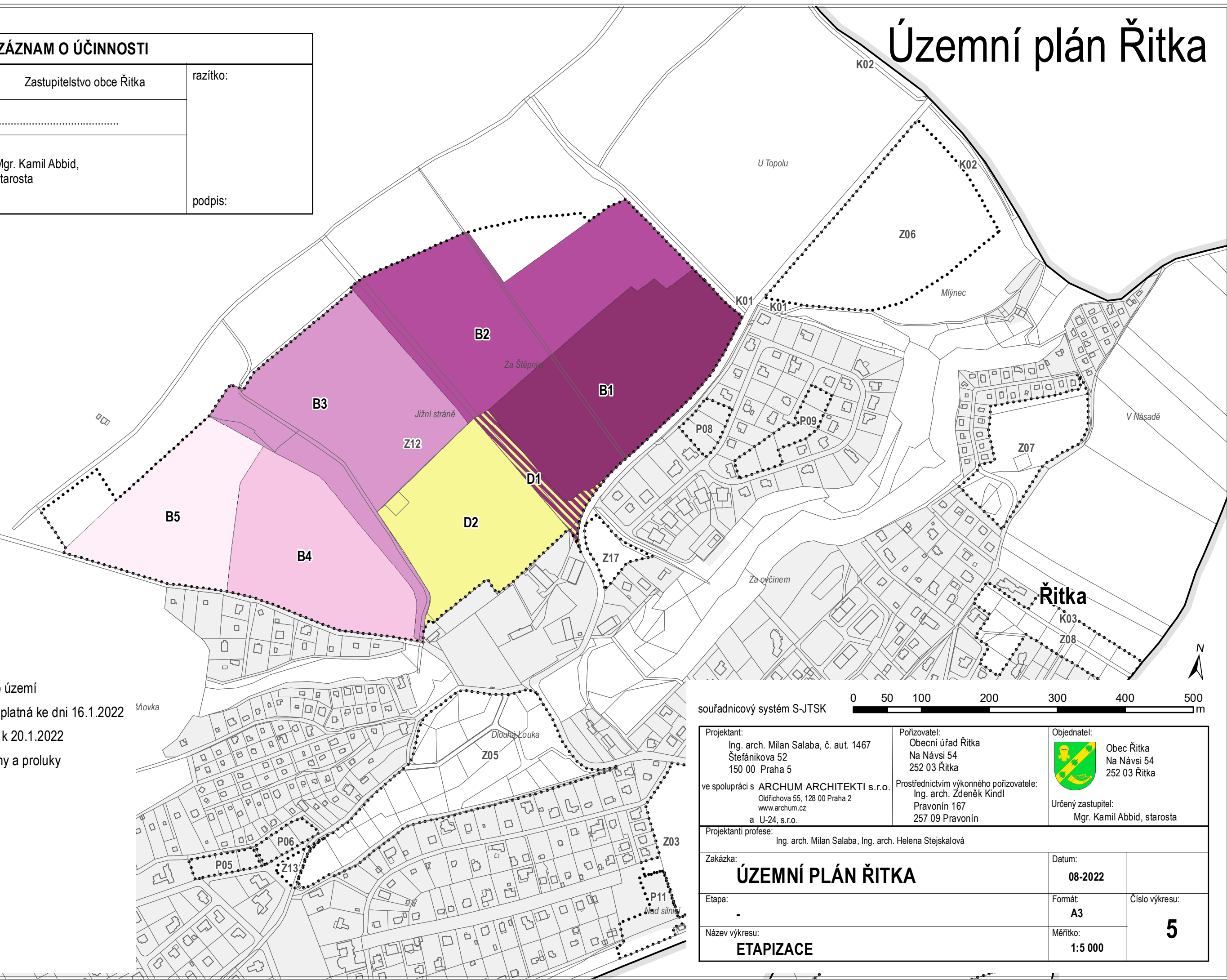
# Územní plán Řitka

## ZÁZNAM O ÚČINNOSTI

|  |                               |          |
|--|-------------------------------|----------|
| správní orgán,<br>který ÚP vydal       | Zastupitelstvo obce Řitka     | razítko: |
| datum nabytí<br>účinnosti ÚP           | .....                         |          |
| oprávněná úřední<br>osoba pořizovatele | Mgr. Kamil Abbid,<br>starosta | podpis:  |

### Legenda

-  Hranice řešeného území
-  Katastrální mapa platná ke dni 16.1.2022 *šivovka*
-  Zastavěné území k 20.1.2022
-  P01 Zastavitelné plochy a proluky
- Etapa**
-  Etapa B1
-  Etapa B2
-  Etapa B3
-  Etapa B4
-  Etapa B5
-  Etapa D1
-  Etapa D2



souřadnicový systém S-JTSK 

|  |  |  |
|--|--|--|
| Projektant:<br>Ing. arch. Milan Salaba, č. aut. 1467<br>Štefánikova 52<br>150 00 Praha 5<br>ve spolupráci s ARCHUM ARCHITEKTI s.r.o.<br>Oldřichova 55, 128 00 Praha 2<br>www.archum.cz<br>a U-24, s.r.o. | Pořizovatel:<br>Obecní úřad Řitka<br>Na Návsi 54<br>252 03 Řitka<br>Prostřednictvím výkoného pořizovatele:<br>Ing. arch. Zdeněk Kindl<br>Pravonín 167<br>257 09 Pravonín | Objednatel:<br> Obec Řitka<br>Na Návsi 54<br>252 03 Řitka<br>Určený zastupitel:<br>Mgr. Kamil Abbid, starosta |
| Projektanti profese:<br>Ing. arch. Milan Salaba, Ing. arch. Helena Stejskalová   |  |  |
| Zakázka:<br><b>ÚZEMNÍ PLÁN ŘITKA</b>   | Datum:<br><b>08-2022</b>   |  |
| Etapa:<br>-  | Formát:<br><b>A3</b>   | Číslo výkresu:<br><b>5</b>   |
| Název výkresu:<br><b>ETAPIZACE</b>   | Měřítko:<br><b>1:5 000</b>   |  |